

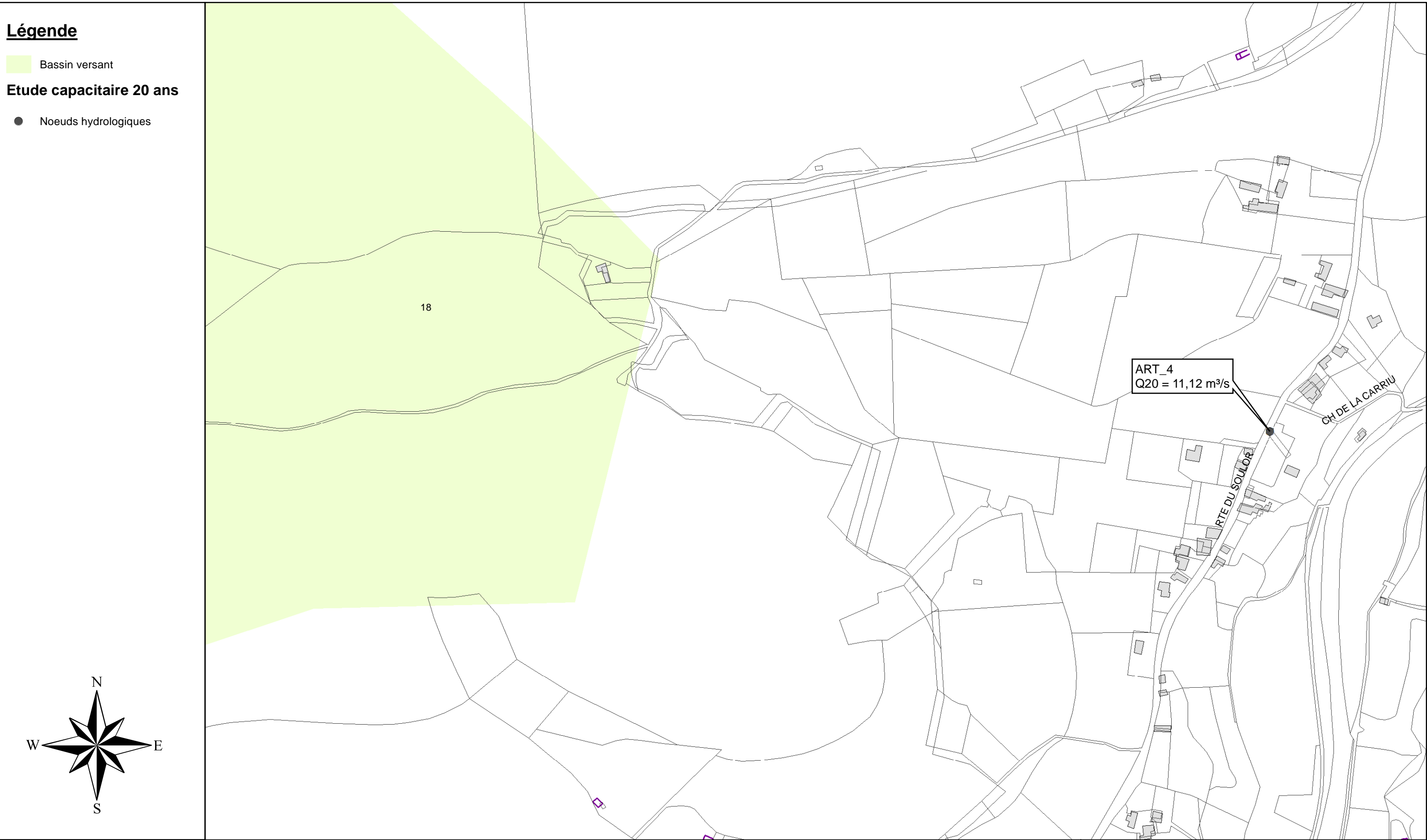


Légende

 Bassin versant

Etude capacitaire 20 ans

 Noeuds hydrologiques



Communauté de Communes
de la Plaine de Nay

Département des Pyrénées Atlantiques

Schéma Directeur des Eaux Pluviales

Etude Capacitaire - 20ans

Bassin versant 17 - Lancarere - Commune d'Arthez d'Asson



Dessin : JCT

Echelle : 1/4000

Indice : a

Fichier : 140708_CC_NAY_phasel1_bv17.mxd